

УТВЕРЖДАЮ:
Заместитель главы
Чебаркульского городского округа
по городскому хозяйству
О. В. Еремин

« » 2024г.

**Карта-схема границ прилегающей территории
для многоквартирного жилого дома № 10 по улице Карпенко в г. Чебаркуль
с придомовой территорией**

1. Кадастровый номер объекта, по отношению к которому устанавливается прилегающая территория (если имеются сведения):

74:38:0119015:14

3. Сведения о собственнике и (или) ином законном владельце здания, строения, сооружения, земельного участка, а также их представителях (наименование юридического лица, фамилия, имя, отчество (при наличии) индивидуального предпринимателя или физического лица, место нахождения и адрес юридического лица, почтовый адрес индивидуального предпринимателя или физического лица, номера контактных телефонов):

Общее имущество собственников помещений многоквартирного жилого дома № 10 по ул. Карпенко в г. Чебаркуль

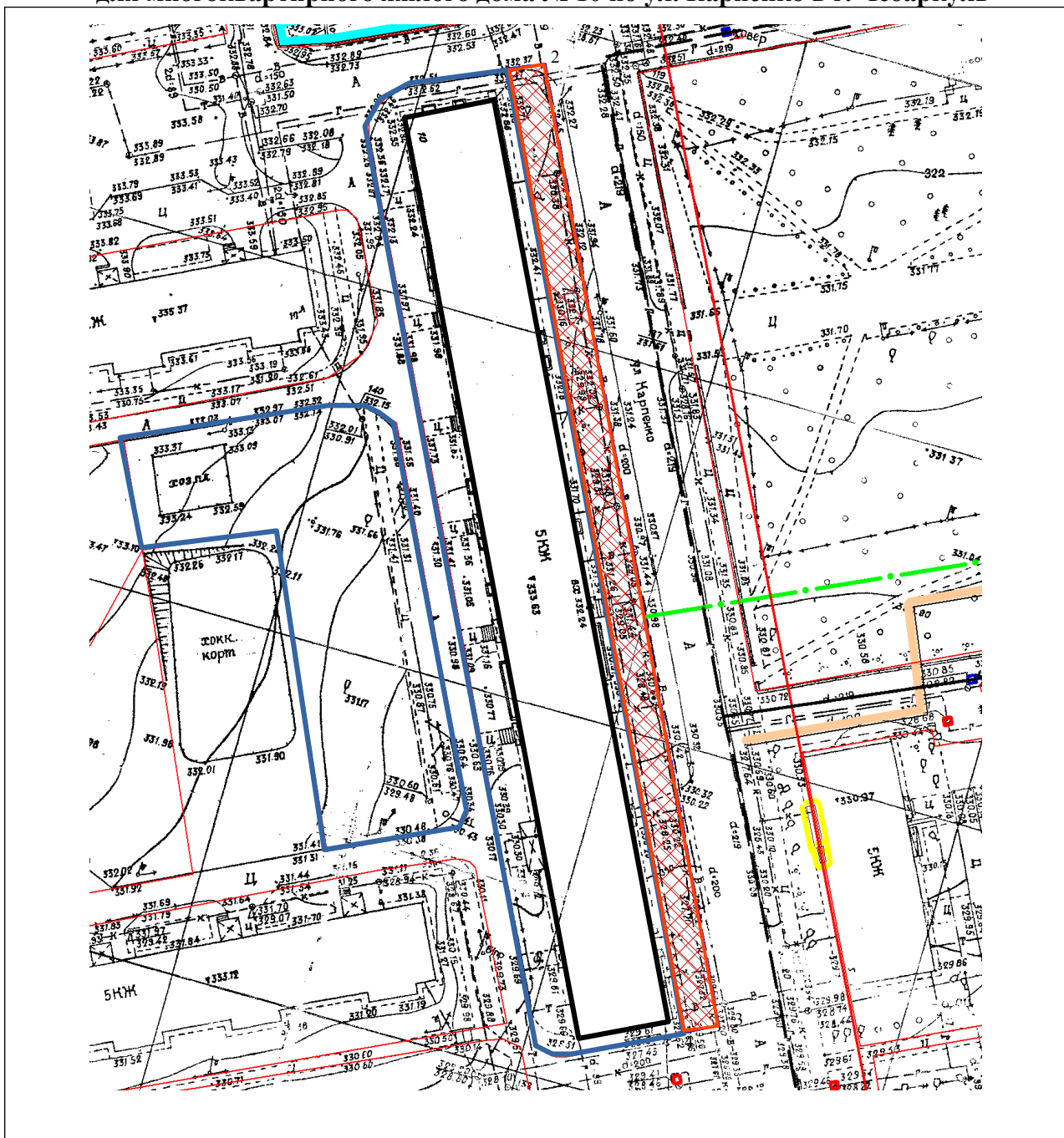
4. Площадь прилегающей территории: 684 кв.м

5. Графическая часть карты — схемы границы прилегающей территории (Приложение 1).

6. Координаты поворотных точек прилегающей территории:




Обозначение характерных точек границ	Координаты <2>, м		Метод определения координат и средняя квадратическая погрешность положения характерной точки (Mt), м
	X	Y	
1	585744.94	2256953.89	5.00
2	585745.65	2256958.84	136.65
3	585611.19	2256983.20	5.00
4	585610.16	2256978.31	136.97

**Графическая часть карты-схемы границ прилегающей территории
для многоквартирного жилого дома № 10 по ул. Карпенко в г. Чебаркуль**



Масштаб 1:1000

Условные обозначения:

	<p>прилегающая территория к многоквартирному жилому дому № 10 по ул. Карпенко. Для нежилых помещений, расположенных в многоквартирном доме на первых этажах, определяется по длине - по границам нежилого помещения; по ширине — согласно графическому материалу.</p>
	<p>контур многоквартирного жилого дома № 10 по ул. Карпенко.</p>
	<p>граница земельного участка многоквартирного жилого дома № 10 по ул. Карпенко, установленная в соответствии с требованиями земельного законодательства.</p>